



ГЛАВНОЕ УПРАВЛЕНИЕ СТРОИТЕЛЬСТВА ТЮМЕНСКОЙ ОБЛАСТИ

РАСПОРЯЖЕНИЕ

7 марта 2024,

№ 30-30/24

г. Тюмень

*О внесении изменений в распоряжение
от 27.10.2017 № 089-Р применительно
к населенному пункту поселок
Боровский*

В соответствии со статьей 24 Градостроительного кодекса Российской Федерации, частью 5 статьи 1 Закона Тюменской области от 26.12.2014 № 125 «О перераспределении полномочий между органами местного самоуправления Тюменской области и органами государственной власти Тюменской области и о внесении изменений в статью 14 Закона Тюменской области «О порядке распоряжения и управления государственными землями Тюменской области», пунктом 3.2.20 Порядка осуществления перераспределенных полномочий в области градостроительной деятельности, утвержденного постановлением Правительства Тюменской области от 26.02.2015 № 80-п, пунктом 2.31.4 Положения о Главном управлении строительства Тюменской области, утвержденного постановлением Правительства Тюменской области от 01.06.2009 № 146-п, приказом Главного управления строительства Тюменской области от 27.11.2015 № 1086-од «О распределении обязанностей в Главном управлении строительства Тюменской области», приказом Главного управления строительства Тюменской области от 22.02.2024 № 76 «О возложении обязанностей», с учетом протокола общественных обсуждений от 26.02.2024 № 13, заключения о результатах общественных обсуждений от 26.02.2024:

1. В распоряжение Главного управления строительства Тюменской области от 27.10.2017 № 089-Р «Об утверждении Генерального плана муниципального образования поселок Боровский Тюменского муниципального района Тюменской области» (далее — Распоряжение) внести следующие изменения:

1.1. Дополнить Распоряжение приложением №2 согласно приложению к настоящему распоряжению.

1.2. Приложение к Распоряжению считать приложением №1.

1.3. Дополнить Распоряжение пунктом 3 следующего содержания:

«3. Раздел «2.3. Параметры функциональных зон, а также сведения о планируемых для размещения в них объектах федерального значения, объектах регионального значения, объектах местного значения, за

исключением линейных объектов», карта планируемого размещения объектов местного значения сельского поселения, карта границ населенных пунктов, входящих в состав сельского поселения, карта функциональных зон сельского поселения приложения №1 к Распоряжению не действуют применительно к населенному пункту поселок Боровский.».

2. Управлению градостроительной политики Главного управления строительства Тюменской области:

2.1. в течение 5 (пяти) рабочих дней со дня принятия настоящего распоряжения обеспечить:

- направление настоящего распоряжения Главе муниципального образования поселок Боровский;

- направление Генерального плана муниципального образования поселок Боровский Тюменского муниципального района Тюменской области в Администрацию Тюменского муниципального района для размещения в государственной информационной системе обеспечения градостроительной деятельности;

2.2. в течение 7 (семи) календарных дней после дня первого официального опубликования настоящего распоряжения обеспечить направление в Управление Министерства юстиции Российской Федерации по Тюменской области копии настоящего распоряжения и сведений об источниках его официального опубликования для включения в федеральный регистр нормативных правовых актов субъектов Российской Федерации;

2.3. в течение 10 (десяти) рабочих дней со дня принятия настоящего распоряжения обеспечить опубликование его текста на Официальном портале органов государственной власти Тюменской области (<https://admtyumen.ru>) в разделе «Законодательство»;

2.4. в течение 1 (одного) рабочего дня со дня опубликования настоящего распоряжения обеспечить его направление в Администрацию Тюменского муниципального района для опубликования информации о принятии настоящего распоряжения в средствах массовой информации с указанием в публикации сведений о размещении распоряжения на Официальном портале органов государственной власти Тюменской области;

2.5. в течение 10 (десяти) календарных дней со дня принятия настоящего распоряжения, обеспечить доступ к Генеральному плану муниципального образования поселок Боровский Тюменского муниципального района Тюменской области и материалам по его обоснованию в федеральной государственной информационной системе территориального планирования;

2.6. в течение 5 (пяти) рабочих дней с даты вступления в силу настоящего распоряжения направить в филиал Публично-правовой компании «Роскадастр» по Тюменской области документы (содержащиеся в них сведения) для внесения сведений об изменении границ населенных пунктов в Единый государственный реестр недвижимости.

И.о. заместителя начальника Главного управления
главного архитектора Тюменской области

О.С. Кушнир

Приложение
к распоряжению Главного
управления строительства
Тюменской области

от 7 сентября 2024 № 30-30/24

**ГЕНЕРАЛЬНЫЙ ПЛАН
МУНИЦИПАЛЬНОГО ОБРАЗОВАНИЯ ПОСЕЛОК БОРОВСКИЙ
ТЮМЕНСКОГО МУНИЦИПАЛЬНОГО РАЙОНА ТЮМЕНСКОЙ ОБЛАСТИ
ПРИМЕНИТЕЛЬНО К ЧАСТИ НАСЕЛЕННОГО ПУНКТА**

1. Общие положения

Внесение изменений в генеральный план муниципального образования поселок Боровский Тюменского муниципального района Тюменской области (далее — генеральный план) подготовлено применительно к части населенного пункта в соответствии со статьями 23, 24 Градостроительного кодекса Российской Федерации, законом Тюменской области от 26.12.2014 № 125 «О перераспределении полномочий между органами местного самоуправления Тюменской области и органами государственной власти Тюменской области и о внесении изменений в статью 14 Закона Тюменской области «О порядке распоряжения и управления государственными землями Тюменской области», Постановлением Правительства Тюменской области от 28.12.2022 №1008-п «Об установлении перечня случаев, при которых внесение изменений в генеральный план поселения, генеральный план городского круга может осуществляться применительно к части населенного пункта», Федеральным законом от 06.10.2003 № 131-ФЗ «Об общих принципах организации местного самоуправления в Российской Федерации», иными федеральными и областными законами, нормативами градостроительного проектирования, Уставом муниципального образования поселок Боровский Тюменского муниципального района Тюменской области (далее по тексту также – сельское поселение, поселение, муниципальное образование), иными муниципальными правовыми актами.

Генеральный план применительно к части населенного пункта разработан на расчетный срок реализации - конец 2040 года.

В соответствии с частью 1 статьи 5.1 Закона Тюменской области от 03.06.2005 № 385 «О регулировании градостроительной деятельности в Тюменской области» в состав генерального плана входят следующие материалы:

- 1) положение о территориальном планировании;
- 2) карта планируемого размещения объектов местного значения сельского поселения;
- 3) карта границ населенных пунктов, входящих в состав сельского поселения;
- 4) карта функциональных зон сельского поселения.

2. Положение о территориальном планировании

Положение о территориальном планировании муниципального образования поселок Боровский Тюменского муниципального района Тюменской области подготовлено

применительно к части населенного пункта в соответствии со статьей 23 Градостроительного кодекса Российской Федерации в качестве текстовой части материалов генерального плана, содержащей:

- сведения о видах, назначении и наименованиях планируемых для размещения объектов местного значения сельского поселения, их основные характеристики, их местоположение (для объектов местного значения, не являющихся линейными объектами, указываются функциональные зоны);
- характеристики зон с особыми условиями использования территорий в случае, если установление таких зон требуется в связи с размещением данных объектов;
- параметры функциональных зон, а также сведения о планируемых для размещения в них объектах федерального значения, объектах регионального значения, объектах местного значения, за исключением линейных объектов.

Территориальное планирование сельского поселения осуществляется в соответствии с действующим федеральным и региональным законодательством, муниципальными правовыми актами и направлено на комплексное решение задач развития муниципального образования и решение вопросов местного значения, установленных Федеральным законом от 06.10.2003 № 131-ФЗ «Об общих принципах организации местного самоуправления в Российской Федерации».

2.1. Сведения о видах, назначении и наименованиях планируемых для размещения объектов местного значения сельского поселения, их основные характеристики, их местоположение (для объектов местного значения, не являющихся линейными объектами, указываются функциональные зоны)

2.1.1. Планируемые для размещения объекты местного значения поселения

2.1.1.1. Объекты социальной инфраструктуры

Планируемые для размещения объекты социальной инфраструктуры местного значения поселения отсутствуют.

2.1.1.3. Объекты рекреационного назначения

Планируемые для размещения объекты рекреационного назначения местного значения поселения отсутствуют.

2.1.1.4. Объекты транспортной инфраструктуры

Планируемые для размещения объекты транспортной инфраструктуры местного значения поселения отсутствуют.

2.1.1.5. Объекты инженерной инфраструктуры

Планируемые для размещения объекты инженерной инфраструктуры местного значения поселения отсутствуют.

2.1.1.6. Объекты специального назначения

Планируемые для размещения объекты инженерной инфраструктуры местного значения поселения отсутствуют.

2.2. Характеристики зон с особыми условиями использования территорий в случае, если установление таких зон требуется в связи с размещением данных объектов

Характеристика зон с особыми условиями использования территорий не приводится, в связи с отсутствием планируемых для размещения объектов местного значения поселения.

2.3. Параметры функциональных зон, а также сведения о планируемых для размещения в них объектах федерального значения, объектах регионального значения, объектах местного значения, за исключением линейных объектов

№	Вид функциональной зоны	Параметры функциональных зон		Сведения о планируемых объектах федерального значения, объектах регионального значения, объектах местного значения (Наименование, Статус, Местоположение, Мощность)
		Наименование параметра	Количественный показатель	
1	Зона застройки многоэтажными жилыми домами (9 этажей и более)	Площадь зоны, га	11,4	
		Максимальная плотность населения, чел/га	286	

		Численность населения, чел	4355	
2	Общественно-деловые зоны	Площадь зоны, га	2,2	Объект культурно-досугового (клубного) типа (Учреждение культуры клубного типа с кинозалом, Местное значение муниципального района , Планируемый к размещению, муниципальное образование поселок Боровский Тюменского муниципального района Тюменской области, р.п. Боровский, Зрительских мест: 550) – 1 объект
3	Зона специализированной общественной застройки	Площадь зоны, га	3,9	Дошкольная образовательная организация (Дошкольная образовательная организация, Местное значение муниципального района , Планируемый к размещению, муниципальное образование поселок Боровский Тюменского муниципального района Тюменской области, р.п. Боровский, Мест: 550) – 1 объект Общеобразовательная организация (Общеобразовательная организация, Местное значение муниципального района , Планируемый к размещению, муниципальное образование поселок Боровский Тюменского муниципального района Тюменской области, р.п. Боровский, Мест: 1101) – 1 объект
4	Зона транспортной инфраструктуры	Площадь зоны, га	3,5	
5	Зоны рекреационного назначения	Площадь зоны, га	5,6	Спортивное сооружение (Спортивная площадка для игры в мини-футбол (42x25м), Местное значение муниципального района , Планируемый к размещению, муниципальное образование поселок Боровский Тюменского муниципального района Тюменской области, р.п. Боровский, Единовременная пропускная способность, чел: 20) – 1 объект Спортивное сооружение (Спортивная площадка), Местное значение муниципального района , Планируемый к размещению, муниципальное образование поселок Боровский Тюменского муниципального района Тюменской области, р.п. Боровский, Единовременная пропускная способность, чел: 40) – 1 объект Спортивное сооружение (Хоккейная коробка (30x60м), Местное значение муниципального района , Планируемый к размещению, муниципальное образование поселок Боровский Тюменского муниципального района Тюменской области, р.п. Боровский, Единовременная пропускная способность, чел: 30) – 1 объект

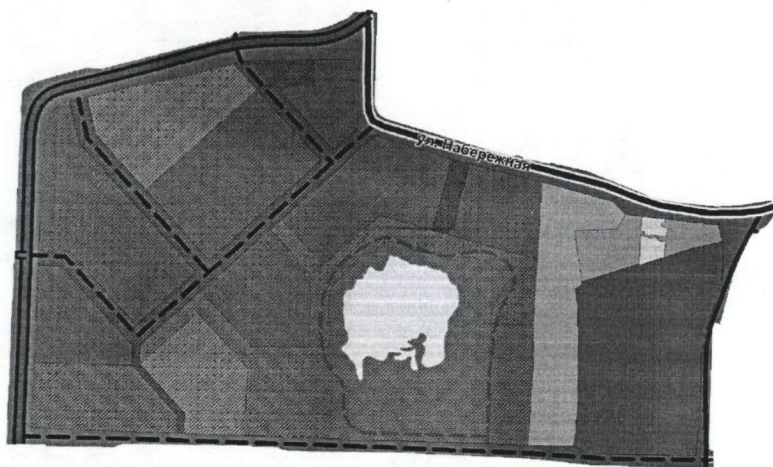
КАРТА ПЛАНИРУЕМОГО РАЗМЕЩЕНИЯ ОБЪЕКТОВ МЕСТНОГО ЗНАЧЕНИЯ СЕЛЬСКОГО ПОСЕЛЕНИЯ



ВНЕСЕНИЕ ИЗМЕНЕНИЙ В ГЕНЕРАЛЬНЫЙ ПЛАН МУНИЦИПАЛЬНОГО ОБРАЗОВАНИЯ ПОСЕЛОК БОРОВСКИЙ ТЮМЕНСКОГО РАЙОНА ТЮМЕНСКОЙ ОБЛАСТИ ПРИМЕНИТЕЛЬНО К ЧАСТИ НАСЕЛЕННОГО ПУНКТА

КАРТА ПЛАНИРУЕМОГО РАЗМЕЩЕНИЯ ОБЪЕКТОВ МЕСТНОГО ЗНАЧЕНИЯ ПОСЕЛЕНИЯ

ФРАГМЕНТ ТЕРРИТОРИИ РАБОЧЕГО ПОСЕЛКА БОРОВСКИЙ
М 1:5 000



УСЛОВНЫЕ ОБОЗНАЧЕНИЯ

ПРИРОДНЫЕ ОБЪЕКТЫ

существующий
 Водоем, водоток (река, ручей, канал, озеро, пруд, обводненный карьер, водохранилище)

ФУНКЦИОНАЛЬНЫЕ ЗОНЫ

существующий
 Зона застройки индивидуальными жилыми домами
 Коммунально-складская зона
 Зона транспортной инфраструктуры
 Зона озелененных территорий общего пользования (парки, сады, скверы, бульвары, городские леса)
 Зона акваторий

ПЛАНИРУЕМЫЙ
 Зона застройки многоэтажными жилыми домами (9 этажей и более)
 Общественно-деловые зоны
 Зона специализированной общественной застройки
 Зона транспортной инфраструктуры
 Зоны рекреационного назначения

ТЕРРИТОРИИ, ЗОНЫ И ПЛОЩАДКИ ДЛЯ ИНВЕСТИЦИОННОЙ ДЕЯТЕЛЬНОСТИ, КОМПЛЕКСНОГО РАЗВИТИЯ

РЕГИОНАЛЬНОЕ ЗНАЧЕНИЕ
КОМПЛЕКСНОЕ РАЗВИТИЕ ТЕРРИТОРИИ
ПЛАНИРУЕМЫЙ К РАЗМЕЩЕНИЮ

Территория комплексного развития, включая территории, подлежащие комплексному освоению, в том числе в целях строительства стандартного жилья, территории размещения земельных участков, подлежащих предоставлению многодетным семьям

ОБЪЕКТЫ ТРАНСПОРТНОЙ ИНФРАСТРУКТУРЫ

РЕГИОНАЛЬНОЕ ЗНАЧЕНИЕ
АВТОМОБИЛЬНЫЕ ДОРОГИ
существующий, реконструируемый, строящийся
 Автомобильные дороги регионального или межмуниципального значения

МЕСТНОЕ И ИНОЕ ЗНАЧЕНИЕ
АВТОМОБИЛЬНЫЕ ДОРОГИ
существующий, реконструируемый, строящийся
 Автомобильные дороги местного значения
ПЛАНИРУЕМЫЙ К РАЗМЕЩЕНИЮ
 Автомобильные дороги местного значения


УЛИЧНО-ДОРОЖНАЯ СЕТЬ ГОРОДСКОГО НАСЕЛЕННОГО ПУНКТА
существующий, реконструируемый, строящийся

Улицы и дороги местного значения, улица в жилой застройке
ПЛАНИРУЕМЫЙ К РАЗМЕЩЕНИЮ
 Улицы и дороги местного значения, улица в жилой застройке
 Дорожка велосипедная

ПЛАНИРУЕМЫЙ К РЕКОНСТРУКЦИИ
 Магистральная улица районного значения
 Улицы и дороги местного значения, улица в жилой застройке

Примечания

- Сведения о видах, назначении и наименовании планируемых для размещения объектов местного значения поселения, подлежащих утверждению, приведены в Положении о территориальном планировании.
- Изменения в генеральный план вносятся в отношении территории комплексного развития, включая территории, подлежащие комплексному освоению, в том числе в целях строительства стандартного жилья, территории размещения земельных участков, подлежащих предоставлению многодетным семьям

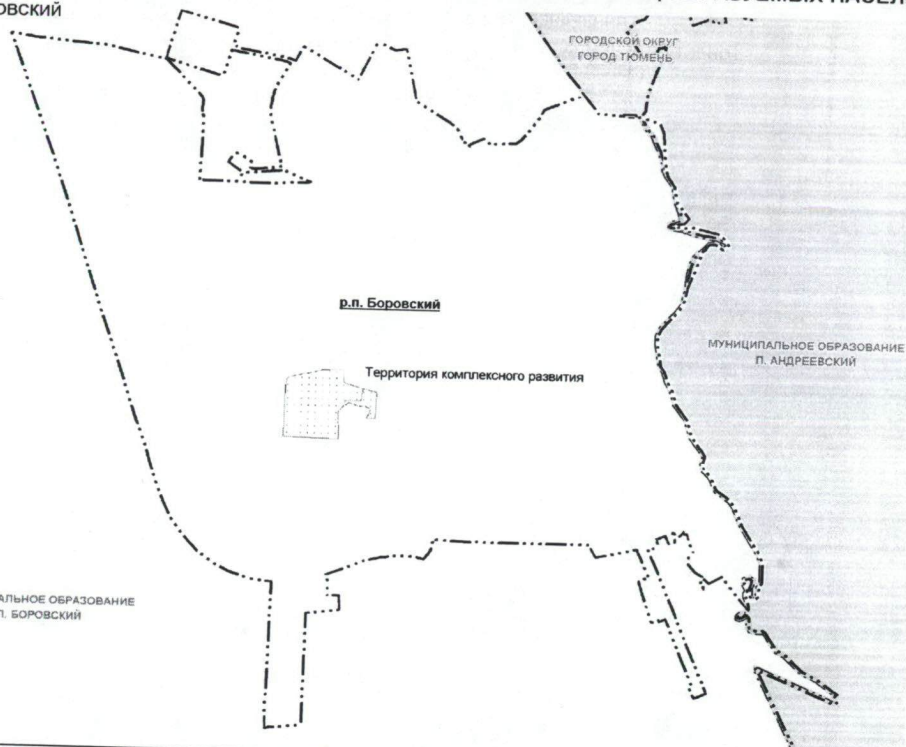
ВНЕСЕНИЕ ИЗМЕНЕНИЙ В ГЕНЕРАЛЬНЫЙ ПЛАН МУНИЦИПАЛЬНОГО ОБРАЗОВАНИЯ ПОСЕЛОК БОРОВСКИЙ ТЮМЕНСКОГО РАЙОНА ТЮМЕНСКОЙ ОБЛАСТИ ПРИМЕНИТЕЛЬНО К ЧАСТИ НАСЕЛЕННОГО ПУНКТА			
КАРТА ПЛАНИРУЕМОГО РАЗМЕЩЕНИЯ ОБЪЕКТОВ МЕСТНОГО ЗНАЧЕНИЯ ПОСЕЛЕНИЯ			
Масштаб	1 : 5 000	Директор	Кожурков О.В.
Шифр		Рук. проекта	Логвиненко П.Н.
Дата		Подпись	Лист
			ГП 01

КАРТА ГРАНИЦ НАСЕЛЕННЫХ ПУНКТОВ, ВХОДЯЩИХ В СОСТАВ СЕЛЬСКОГО ПОСЕЛЕНИЯ



ВНЕСЕНИЕ ИЗМЕНЕНИЙ В ГЕНЕРАЛЬНЫЙ ПЛАН МУНИЦИПАЛЬНОГО ОБРАЗОВАНИЯ ПОСЕЛОК БОРОВСКИЙ ТЮМЕНСКОГО РАЙОНА ТЮМЕНСКОЙ ОБЛАСТИ ПРИМЕНИТЕЛЬНО К ЧАСТИ НАСЕЛЕННОГО ПУНКТА КАРТА ГРАНИЦ НАСЕЛЕННЫХ ПУНКТОВ (В ТОМ ЧИСЛЕ ГРАНИЦ ОБРАЗУЕМЫХ НАСЕЛЕННЫХ ПУНКТОВ), ВХОДЯЩИХ В СОСТАВ ПОСЕЛЕНИЯ

ПОСЕЛОК БОРОВСКИЙ
М 1:25 000



УСЛОВНЫЕ ОБОЗНАЧЕНИЯ

ГРАНИЦЫ ЕДИНИЦ АДМИНИСТРАТИВНО-ТЕРРИТОРИАЛЬНОГО ДЕЛЕНИЯ РОССИЙСКОЙ ФЕДЕРАЦИИ

существующая

Граница сельского поселения

Граница населенного пункта

ТЕРРИТОРИИ, ЗОНЫ И ПЛОЩАДКИ ДЛЯ ИНВЕСТИЦИОННОЙ ДЕЯТЕЛЬНОСТИ, КОМПЛЕКСНОГО РАЗВИТИЯ

РЕГИОНАЛЬНОЕ ЗНАЧЕНИЕ

КОМПЛЕКСНОЕ РАЗВИТИЕ ТЕРРИТОРИЙ ПЛАНИРУЕМЫЙ К РАЗМЕЩЕНИЮ

Территория комплексного развития, включая территории, подлежащие комплексному освоению, в том числе в целях строительства стандартного жилья, территории размещения земельных участков, подлежащих предоставлению многодетным семьям

Примечание - изменения в генеральный план вносятся в отношении территории комплексного развития, включая территории, подлежащие комплексному освоению, в том числе в целях строительства стандартного жилья, территории размещения земельных участков, подлежащих предоставлению многодетным семьям


ВНЕСЕНИЕ ИЗМЕНЕНИЙ В ГЕНЕРАЛЬНЫЙ ПЛАН МУНИЦИПАЛЬНОГО ОБРАЗОВАНИЯ ПОСЕЛОК БОРОВСКИЙ ТЮМЕНСКОГО РАЙОНА ТЮМЕНСКОЙ ОБЛАСТИ ПРИМЕНИТЕЛЬНО К ЧАСТИ НАСЕЛЕННОГО ПУНКТА			
КАРТА ГРАНИЦ НАСЕЛЕННЫХ ПУНКТОВ (В ТОМ ЧИСЛЕ ГРАНИЦ ОБРАЗУЕМЫХ НАСЕЛЕННЫХ ПУНКТОВ), ВХОДЯЩИХ В СОСТАВ ПОСЕЛЕНИЯ			
Масштаб	1 : 25 000	Директор	Козурков С.В.
Шифр		Рук. проекта	Полынина П.Н.
Дата			
			Лист 02

КАРТА ФУНКЦИОНАЛЬНЫХ ЗОН СЕЛЬСКОГО ПОСЕЛЕНИЯ



ВНЕСЕНИЕ ИЗМЕНЕНИЙ В ГЕНЕРАЛЬНЫЙ ПЛАН МУНИЦИПАЛЬНОГО ОБРАЗОВАНИЯ ПОСЕЛОК БОРОВСКИЙ ТЮМЕНСКОГО РАЙОНА ТЮМЕНСКОЙ ОБЛАСТИ ПРИМЕНИТЕЛЬНО К ЧАСТИ НАСЕЛЕННОГО ПУНКТА КАРТА ФУНКЦИОНАЛЬНЫХ ЗОН ПОСЕЛЕНИЯ

ФРАГМЕНТ ТЕРРИТОРИИ РАБОЧЕГО ПОСЕЛКА БОРОВСКИЙ
М 1:5 000



УСЛОВНЫЕ ОБОЗНАЧЕНИЯ

ПРИРОДНЫЕ ОБЪЕКТЫ

существующий
 Водоем, водоток (река, ручей, канал, озеро, пруд, обводненный карьер, водохранилище)

ФУНКЦИОНАЛЬНЫЕ ЗОНЫ

существующий
 Зона застройки индивидуальными жилыми домами
 Коммунально-складская зона
 Зона транспортной инфраструктуры

Зона озелененных территорий общего пользования (парки, сады, скверы, бульвары, городские леса)
 Зона акваторий
 планируемый
 Зона застройки многоквартирными жилыми домами (9 этажей и более)
 Общественно-деловые зоны
 Зона специализированной общественной застройки
 Зона транспортной инфраструктуры
 Зоны рекреационного назначения

ОБЪЕКТЫ СОЦИАЛЬНОЙ ИНФРАСТРУКТУРЫ, ОТДЫХА И ТУРИЗМА, САНАТОРНО-КУРОРТНОГО НАЗНАЧЕНИЯ

МЕСТНОЕ ЗНАЧЕНИЕ МУНИЦИПАЛЬНОГО РАЙОНА

ОБЪЕКТЫ КУЛЬТУРЫ И ИСКУССТВА

планируемый к размещению

Объект культурно-досугового (клубного) типа

ОБЪЕКТЫ ОБРАЗОВАНИЯ И НАУКИ

планируемый к размещению

Дошкольная образовательная организация

Общеобразовательная организация

ОБЪЕКТЫ ФИЗИЧЕСКОЙ КУЛЬТУРЫ И МАССОВОГО СПОРТА

планируемый к размещению

Спортивное сооружение

ОБЪЕКТЫ ТРУБОПРОВОДНОГО ТРАНСПОРТА И ИНЖЕНЕРНОЙ ИНФРАСТРУКТУРЫ

МЕСТНОЕ ЗНАЧЕНИЕ МУНИЦИПАЛЬНОГО РАЙОНА

линии электропередачи (лэп)

существующий, реконструируемый, строящийся

Линии электропередачи 10 кВ

планируемый к размещению

Линии электропередачи 10 кВ

СЕТИ ВОДООТВЕДЕНИЯ

существующий, реконструируемый, строящийся

Канализация напорная

СЕТИ ВОДОСНАБЖЕНИЯ

планируемый к размещению

Водопровод

планируемый к реконструкции

Водопровод

планируемый к ликвидации

Водозабор

ОБЪЕКТЫ ТРАНСПОРТНОЙ ИНФРАСТРУКТУРЫ

РЕГИОНАЛЬНОЕ ЗНАЧЕНИЕ

АВТОМОБИЛЬНЫЕ ДОРОГИ

существующий, реконструируемый, строящийся

Автомобильные дороги регионального или межмуниципального значения

МЕСТНОЕ И ИНОЕ ЗНАЧЕНИЕ

АВТОМОБИЛЬНЫЕ ДОРОГИ

существующий, реконструируемый, строящийся

Автомобильные дороги местного значения

планируемый к размещению

Автомобильные дороги местного значения

УЛИЧНО-ДОРОЖНАЯ СЕТЬ ГОРОДСКОГО НАСЕЛЕННОГО ПУНКТА

существующий, реконструируемый, строящийся

Улицы и дороги местного значения, улица в жилой застройке

планируемый к размещению

Улицы и дороги местного значения, улица в жилой застройке

Дорожка велосипедная

планируемый к реконструкции

Магистральная улица районного значения

Улицы и дороги местного значения, улица в жилой застройке

ОСТАНОВОЧНЫЕ ПУНКТЫ ОБЩЕСТВЕННОГО ПАССАЖИРСКОГО ТРАНСПОРТА

планируемый к размещению

Остановочный пункт

ТЕРРИТОРИИ, ЗОНЫ И ПЛОЩАДКИ ДЛЯ ИНВЕСТИЦИОННОЙ ДЕЯТЕЛЬНОСТИ, КОМПЛЕКСНОГО РАЗВИТИЯ

РЕГИОНАЛЬНОЕ ЗНАЧЕНИЕ

КОМПЛЕКСНОЕ РАЗВИТИЕ ТЕРРИТОРИЙ

планируемый к размещению

Территория комплексного развития, включая территории, подлежащие комплексному освоению, в том числе в целях строительства стандартного жилья, территории размещения земельных участков, подлежащих предоставлению многодетным семьям

Примечание - изменения в генеральный план вносятся в отношении территории комплексного развития, включая территории, подлежащие комплексному освоению, в том числе в целях строительства стандартного жилья, территории размещения земельных участков, подлежащих предоставлению многодетным семьям

ВНЕСЕНИЕ ИЗМЕНЕНИЙ В ГЕНЕРАЛЬНЫЙ ПЛАН МУНИЦИПАЛЬНОГО ОБРАЗОВАНИЯ ПОСЕЛОК БОРОВСКИЙ ТЮМЕНСКОГО РАЙОНА ТЮМЕНСКОЙ ОБЛАСТИ ПРИМЕНИТЕЛЬНО К ЧАСТИ НАСЕЛЕННОГО ПУНКТА			
КАРТА ФУНКЦИОНАЛЬНЫХ ЗОН ПОСЕЛЕНИЯ			
Масштаб	1 : 5000	Директор	Кожурков О.В.
Шифр		Руководитель	Дьяченко П.И.
Дата		Подпись	
		Лист	111 03